AUTOROUTES URBAINES :

REPENSER L'INFRASTRUCTURE DU GRAND PARIS

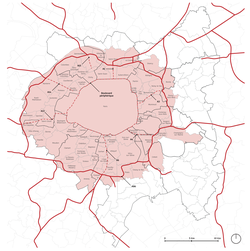

Plan général de l'intervention - Echelle : 1:10.000

Zone Faible Emission (ZFE)

Métropole du Grand Paris (MGP)

Autoroutes

Nouveaux boulevards urbains (anciennes autoroutes)

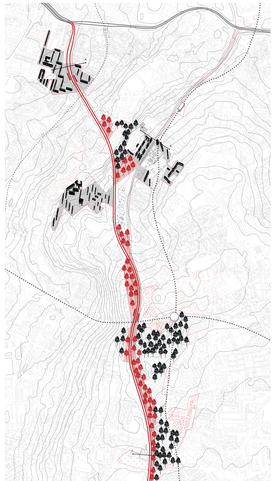

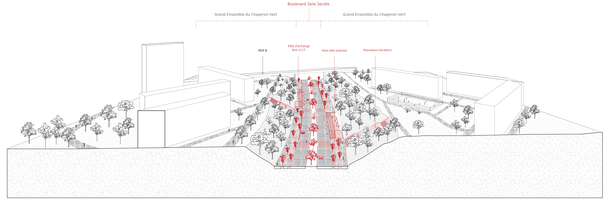

Coupe perspective du tronçon en tranchée (A)
Echelle : 1:500

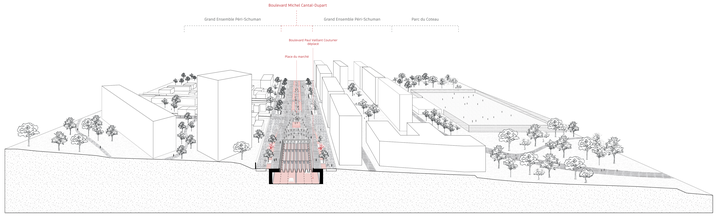

Coupe perspective du tronçon en tunnel (B)
Echelle : 1:500

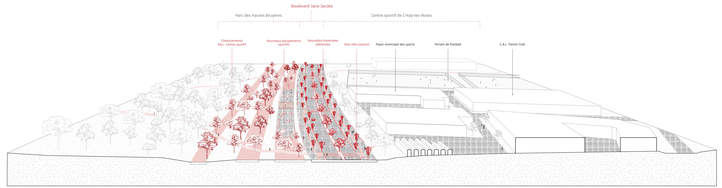

Coupe perspective du tronçon à niveau (C)
Echelle : 1:500

Schéma des fractures sociales

Quartiers prioritaires de la politique de la Ville (QPV)

Ménages avec un revenu mensuel supérieur à 4000€ brut

Schéma de réorganisation des flux

Connexion existante

Nouvelle connexion

Redirection des flux de (1A)

Schéma des interventions paysagères

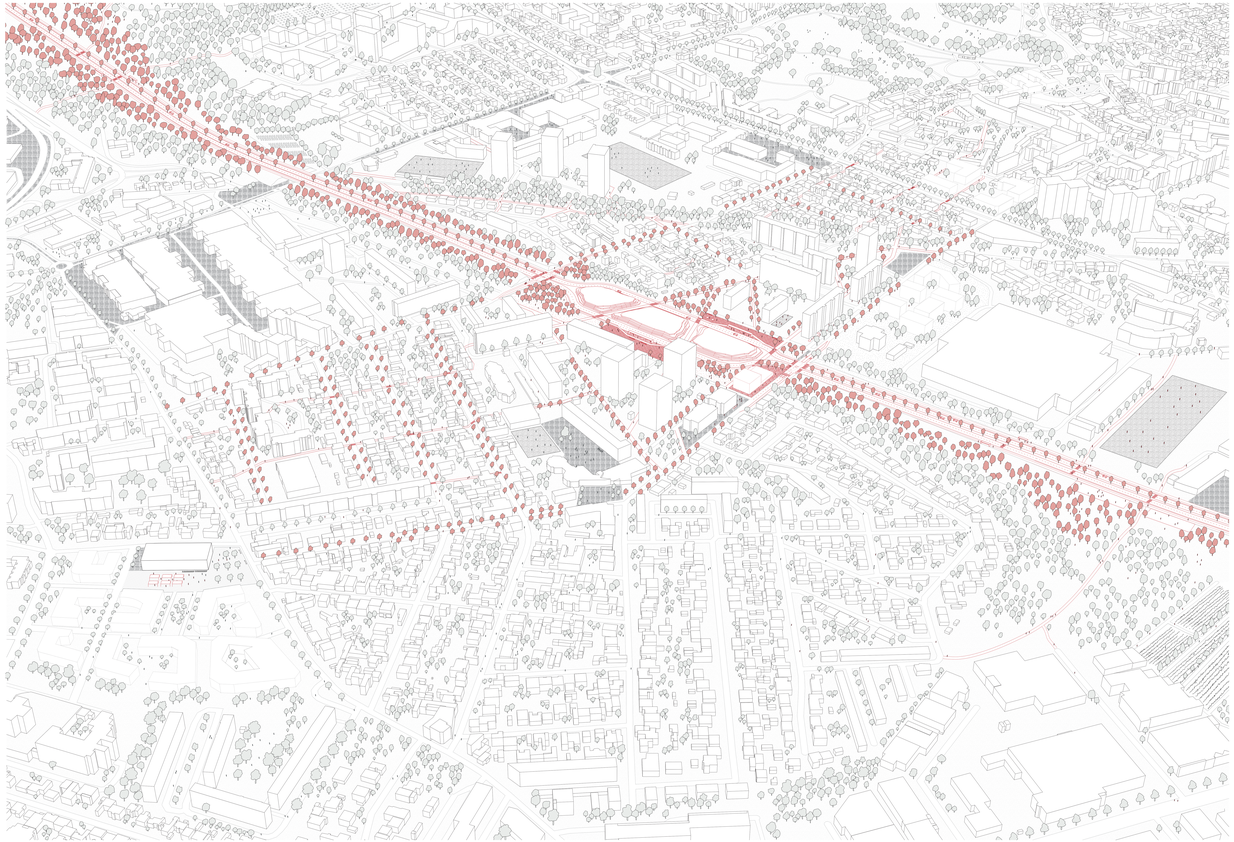

Vue aérienne de l'intervention des Jardins Parisiens