Ricochets sur le Léman

Parcours lacustre et dispositifs de baignade pour la baie de Dorigny

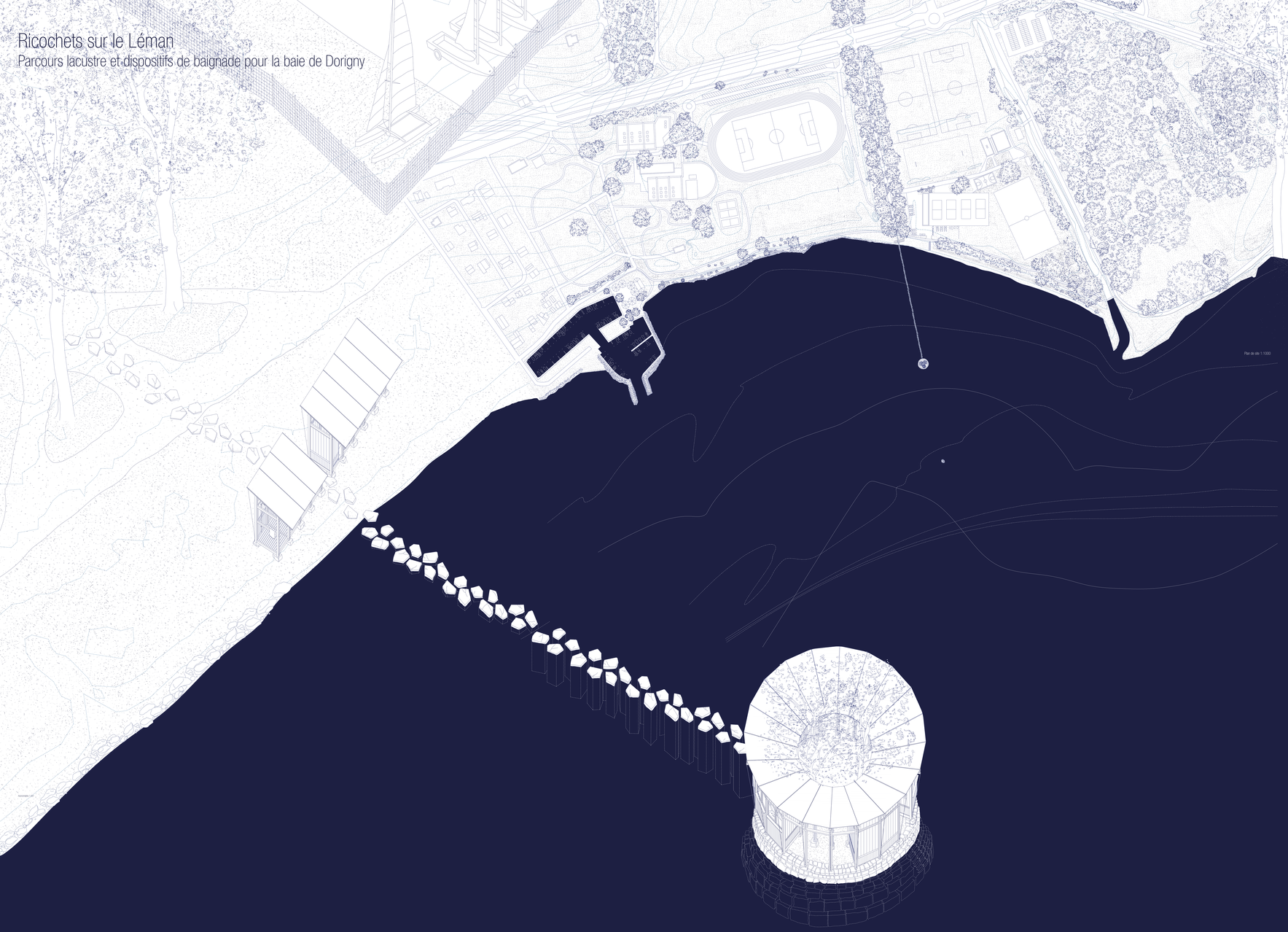

Plan de site 1:1000



Coupe des cabines 1:50

Coupe de l'île 1:50

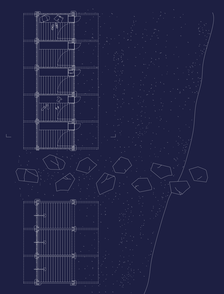

Plan des cabines 1:50

Plan de l'île 1:50



0 5 10 20 m

Coupe territoriale 1:2000

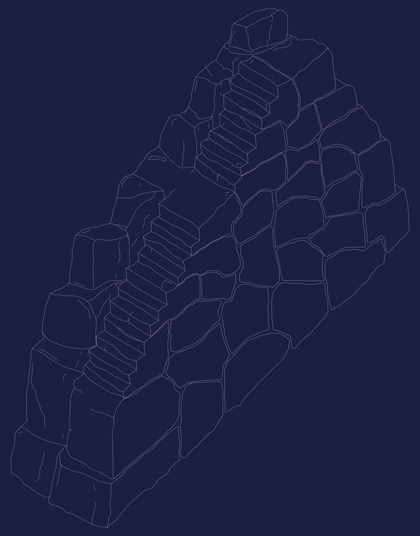

Appareillage de pierre du rocher
Axonométrie 1:20

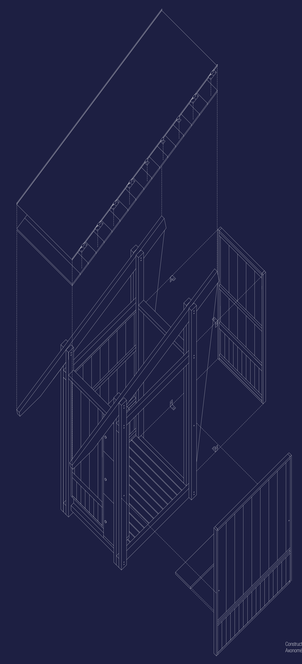

Construction d'une cabine
Axonométrie 1:20

S'avancer sur l'allée de Dorigny

Se diriger vers le lac

Traverser les cabines

Emprunter le chemin de pierre

L'île

Observer la rive

Découvrir le rocher

Nager

Grimper et se jeter à l'eau

marches taillées dans la pierre 1:20

Bouloumage de la diagonale 1:20

Fixation du sol à la structure principale 1:20

ancrage 1:20